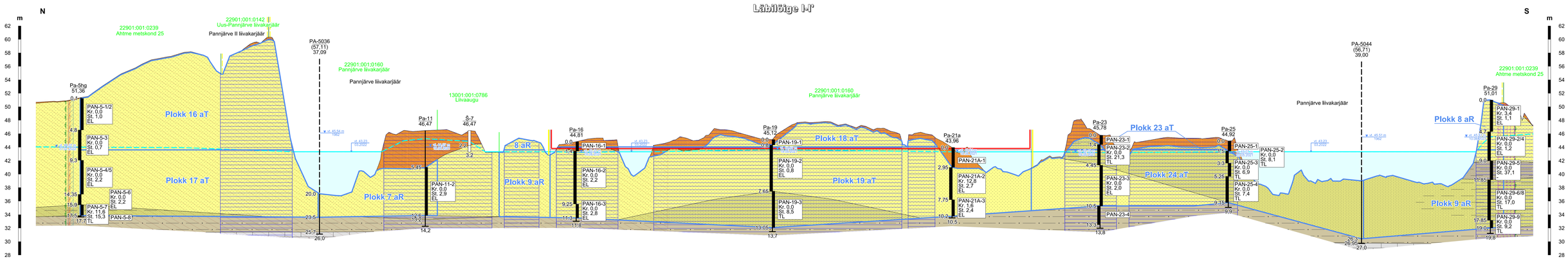

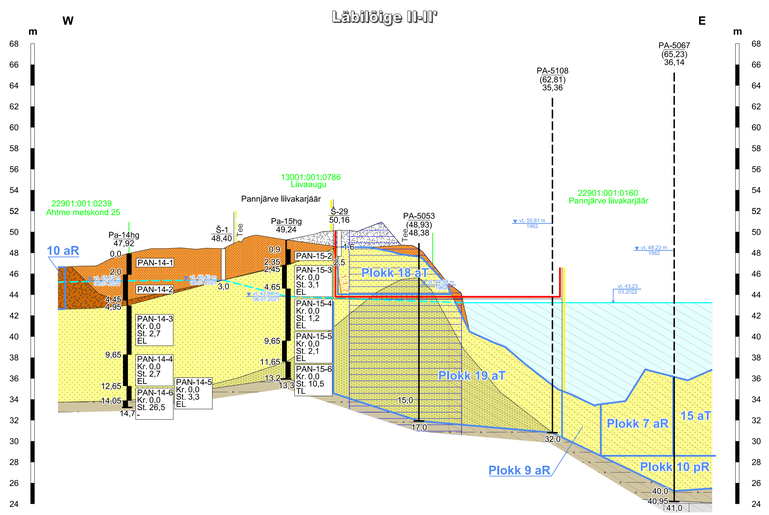

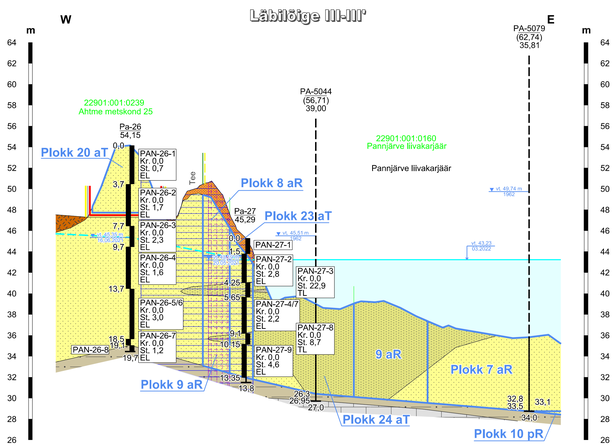

- Mäeraldise piir
- Mäeraldise teenindusmaa piir
- Külgneva mäeraldise piir
- Külgneva mäeraldise teenindusmaa piir
- Ploki piir (aT - aktiivne tarbevaru, aR - aktiivne reservvaru pT - passiivne tarbevaru, pR - passiivne reservvaru)
- 13001:001:0786 Liivaaugu — Katastriüksuse nimi, piir ja tunnus
- Uuringuaegne ja eeldatav kaevandamisjärgne veetase
- Kasvukiht
- Turvas
- Orgaanikarikas liiv
- Liiv (täitelliv)
- Liiv (täitelliv, savitolmu > 15%)
- Liiv (ehitusliiv)
- Liivsavi
- Savilivmoreen
- Lubjakivi
- Ranna või kalda piiranguvöönd
- Alutaguse rahvuspark
- Elektripaigaldise kaitsevöönd
- Riigikaitselised piirangud
- Ühisveevärgi ja kanalisatsiooni kaitsevöönd
- Sideehitise kaitsevöönd

Pa-22 50,43	Puuraugu nr Suudme abs kõrgus, m
0,0	Sügavus maapinnast, m
▼ vl. 45,51 m 20.08.2021	Proovivõtud intervall, m Veetaseme abs kõrgus, m Mõõtmise kuupäev
5,7 PAN-22-2 Kr. 0,0 St. 0,8 EL 8,85	Proovi number Kruusa sisaldus (fr >31,5 mm), % Savi- ja tolmusisaldus (fr <0,063 mm), % EL - ehitusliiv TL - täitelliv
15,7	Puuraugu sügavus, m
Š-4* 43,63	Kaevandi number Suudme abs kõrgus, m
2,0	Kaevandi sügavus, m

0 40 80 m

Märkused:

1. Kõrgused EH2000 süsteemis.
2. Läbilõigete koostamisel on kasutatud:
   - Maa- ja Ruumiameti väljastatud katastriüksuste piirilandmeid (seisuga 05.05.2026);
   - Maa- ja Ruumiameti väljastatud kitsenduste andmeid (seisuga 01.05.2026);
   - Maavarade registri maardlate, plokkide ja mäeeraldiste piirilandmeid (seisuga 31.03.2026);
   - "Pannjärve liivamaardla Pannjärve uuringuruumi geoloogilise uuringu aruanne (varu seisuga 01.01.2023)" (OÜ Inseneribüroo STEIGER, 2023, töö nr 22/4137).
3. Mäeraldise lamam asub ploki 18 aT piires abs kõrgusel 43,6 m ning ploki 20 aT piires abs kõrgusel 47,0 m. Mäeraldise piirid ühtivad pindalaliselt ja sügavuti täielikult plokkide piiridega.
4. Kasutatud tarkvara: Bentley PowerCivil for Baltics V8i (litsents: 7000066180020).

Objekti nimetus ja aadress Pannjärve III liivakarjäär Alutaguse vald, Ida-Viru maakond	Joonise sisu Geoloogilised läbilõiked I-I' ... IV-IV'	
Loa omanik **Osaühing Eesti Killustik** Rõsta paekivikarjäär, Rõsta küla, 48022 Põltsamaa vald info@eestikillustik.ee	Olle Sein /Allkirjastatud digitaalselt/	Graafiline lisa 2/3
		Mõõtkava H 1 : 2000 V 1 : 200
OÜ Inseneribüroo STEIGER Männiku tee 104, 11216 Tallinn +372 668 1011, info@steiger.ee	Koostas Hendrik Klaas /Allkirjastatud digitaalselt/ Kinnitas Erki Vaguri /Allkirjastatud digitaalselt/	Kuupäev 27.08.2026 Töö nr 26/5513